







3 10 7 2 1 12 13 17
9 8 11 6 16 5 15 4 14







3 10 7 2 89 116 1 12 513 4 14





Havainnekuva 1. Kuonanjärvi yhteisvaikutus





Murtomäki VE1

Murtomäki Ålandsbanken

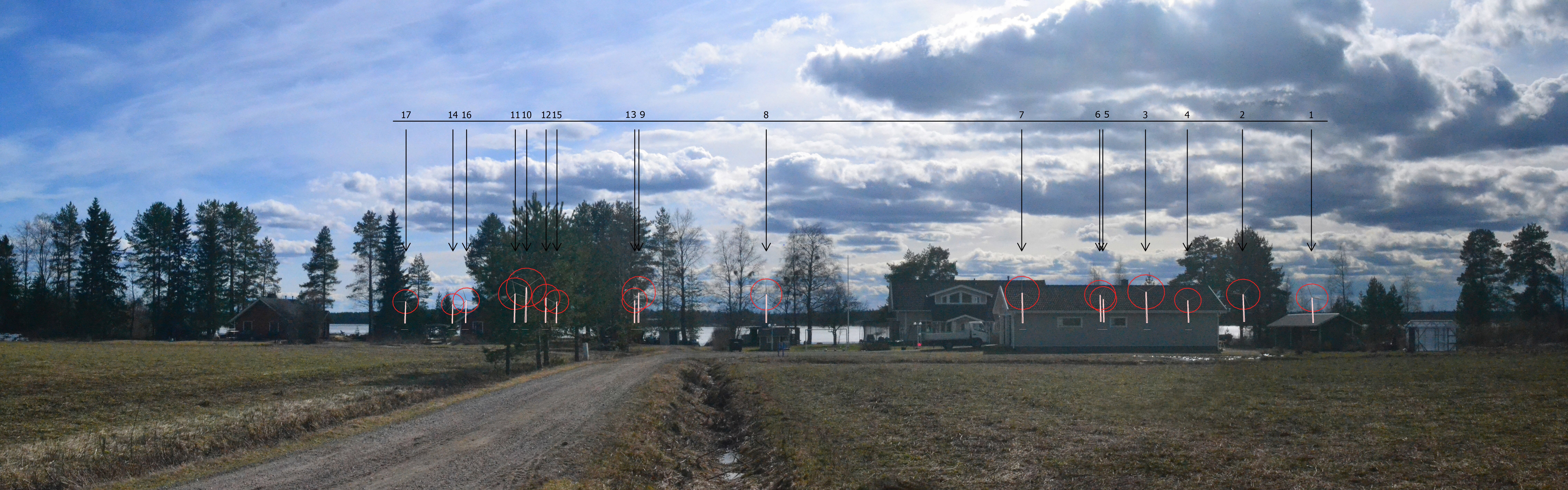
Itämäki Neoen





Havainnekuva 2. Parkkimajärven ranta VE1





17 14 16 11 10 12 15 13 9 8 7 6 5 3 4 2 1



Havainnekuva 2. Parkkimajärven ranta VE2





14 10 11 12 13 9 8 7 6 5 3 4 2 1






Havainnekuva 3. ABC:n risteys VE1





17 16 15 12 13 11 9 8 10 4 5 6 7 2 1 3



Nilontie

PYHÄJARVI

Havainnekuva 3. ABC:n risteys VE2





13

12

11

9 10

8

45

6

27

13

Niilontie

PYHÄJARVI



Nilontie

PYHÄJARVI

Havainnekuva 4. Latvastentien ja Jyväskylätien risteys VE1





4 1 5 2 6 3 7 13 8 15 9 12 14 16 11 10 17




Jyväskyläntie
Latvastentie

Havainnekuva 4. Latvastentien ja Jyväskylätien risteys VE2





Jyväskyläntie
Latvastentie






Jyväskyläntie
Latvasteentie

Havainnekuva 5. Tikkalansalmen silta VE1





14

17

15

13

12

11

5

4

9

8

6



1

10

2


7

3



Havainnekuva 5. Tikkalansalmen silta VE2





14

13

12

11

5

4

9

8

6

1

10

2


7

3




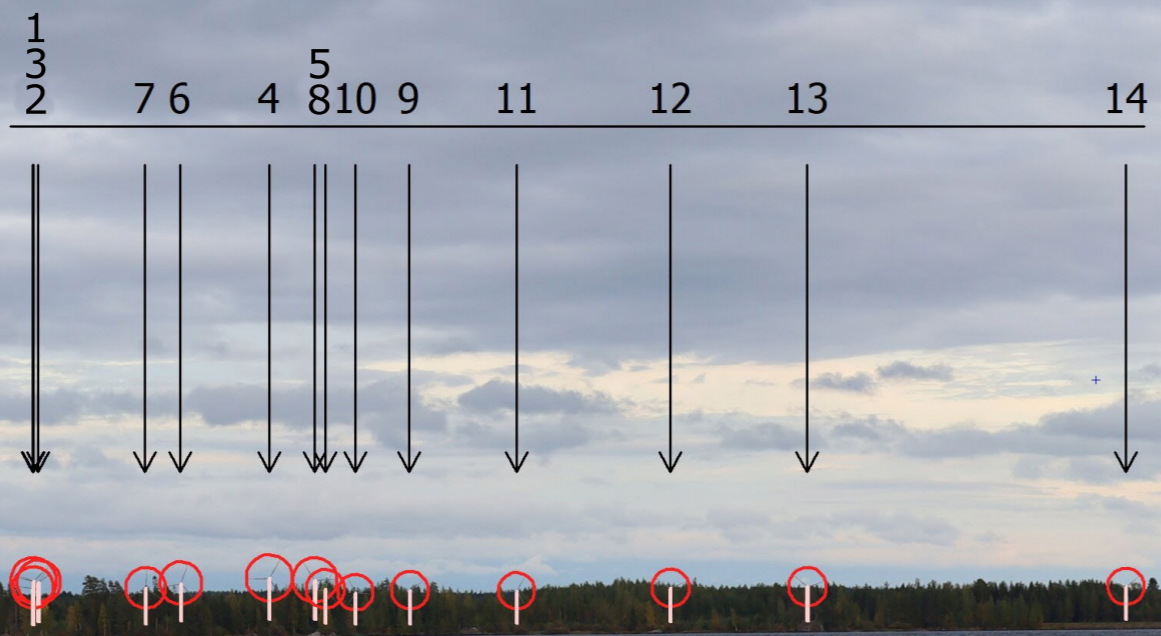
Havainnekuva 6. Hautaperän tekojärvi VE1





Havainnekuva 6. Hautaperän tekojärvi VE2







Havainnekuva 7. Kuonanjärven länsiranta VE1





3 2 71 106 98 11 5 4 12 13 16 15 17 14





Havainnekuva 7. Kuonanjärven länsiranta VE2




3 2 71 10/6 8 9 11 5 4 12 13 14





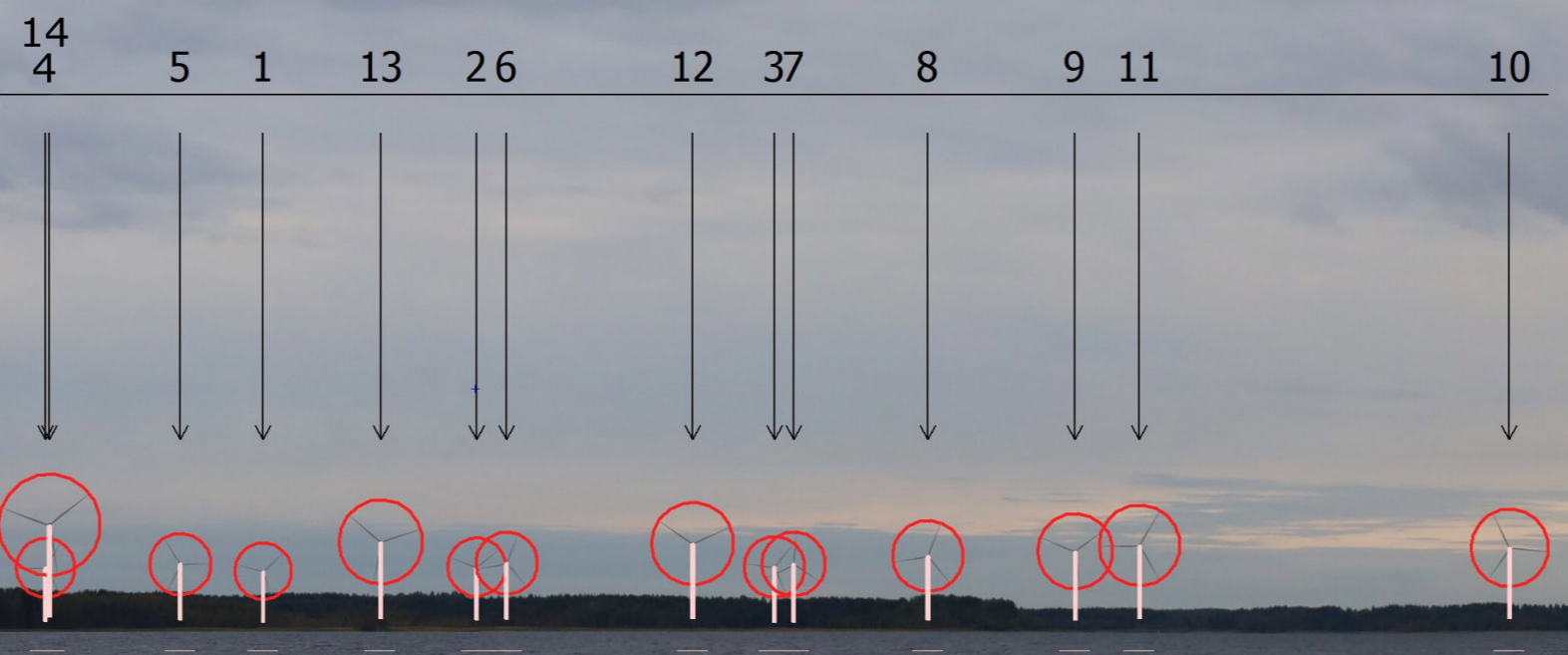

Havainnekuva 8. Pyhäjärven kalasatama VE1





Havainnekuva 8. Pyhäjärven kalasatama VE2







**Havainnekuva 8. Pyhäjärven kalasatama yhteisvaikutus
(Murtomäki, Murtomäki 2 ja Itämäki)**



Itämäki Neoen

Murtomäki VE1

Murtomäki Ålandsbanken





Havainnekuva 8. Pyhäjärven kalasatama yö



Havainnekuva 9. Jokikylä-Ruhkaperä VE1





17
14

16

15

12
11

13
10

9

8

7


6
5

3

4

2

1



Havainnekuva 9. Jokikylä-Ruhkaperä VE2





14

1110
1312

9

8

7

65 3

4

2

1



Havainnekuva 11. Pyhäjärven itäranta VE1



Havainnekuva 11. Pyhäjärven itäranta VE2





Havainnekuva 10. Sähkönsiirron yhteisvaikutus



